




INVENTAR DE COORDONATE-SISTEM DE PROIECTIE STEREOGRAFIC 1970

Parcela (ID) Strada Plataniilor

Nr. Pct.	Coordonate pct.de contur		Lungimi latini D(i+1)
	Y [m]	X [m]	
1	603664.534	312630.635	4.175
2	603667.975	312628.271	51.869
3	603627.576	312595.739	13.579
4	603616.999	312587.223	15.831
5	603604.669	312577.294	21.606
6	603587.841	312563.743	7.804
7	603581.762	312558.849	28.748
8	603569.371	312540.818	38.867
9	603530.656	312517.696	27.805
10	603509.000	312500.257	13.815
11	603498.240	312491.593	13.676
12	603487.588	312483.016	27.490
13	603466.177	312465.775	4.127
14	603462.878	312468.254	258.907

S(I/D)=1036mp P=526.298m

SISTEM DE PROIECTIE STEREOGRAFIC 1970

SC KOMORA ENGINEERING SRL J511/59/2014; CUI RO32815436 Sediul: Aleea Centrala, nr. 1, etaj 1, camera 119-120 CALARASI			BENEFICIAR: COMUNA FRUMUSANI Adresa: Comuna Frumusani, CALARASI.		Faza
SPECIFICATIE INTOCMIT VERIFICAT	NUME Cristina MARANDESCU Ing. Danuta Florica BASOTA		SEMNATURA  	Scara 1:1000 DATA 2018	PLAN DE SITUATIE STRADA PLATANIOR Numar cadastral 7675 Sat Padurisii, comuna Frumusani, judetul Calarasi